

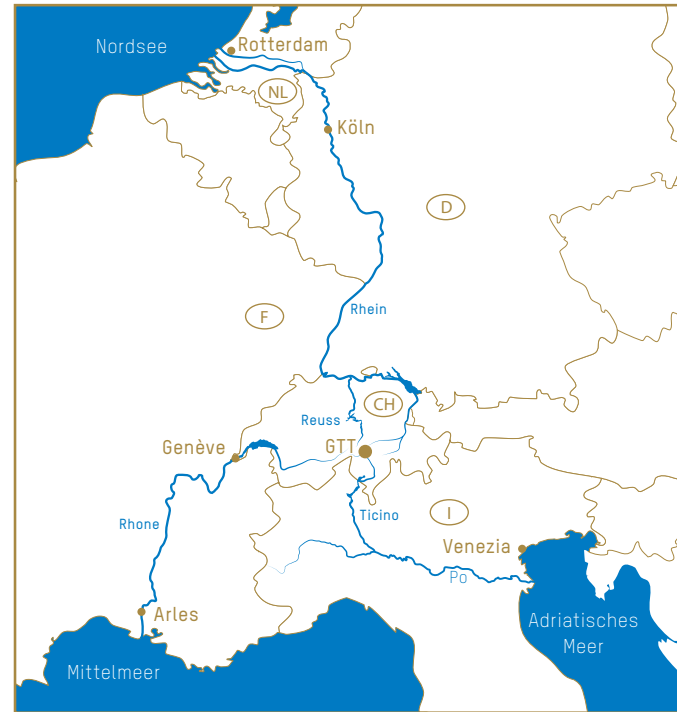


Gotthard Tunnel Trail

TUNNEL TRAIL / st.gotthard

Unterkünfte direkt am Weg Alloggi direttamente lungo il percorso

Bristen	Gasthaus Alpenblick	+41 (0)41 883 12 40 www.gasthaus-alpenblick.ch
Vor Chrüzlipass	Etzlihütte (SAC Hütte)	+41 (0)41 820 22 88 www.etzlihueette.ch
Sedrun	Diverse Unterkünfte	+41 (0)81 920 40 30 www.disentis-sedrun.ch
Mutschnengia	Hotel Cuntera	+41 (0)81 947 63 43 www.hotel-cuntera.ch
Lukmanierpass	Hospiz St. Maria	+41 (0)81 947 51 34 www.lukmanierpass.ch
Cari-Predelp	Rifugio Agriturismo Alla Meta	+41 (0)91 866 23 43 www.allameta.ch
Cari-Prodör	Capanna Prodör	+41 (0)79 950 00 83 www.utoepizzomolare.ch
Cari	Ristorante-Pensione Cari	+41 (0)91 866 20 97 www.ristorantecari.altervista.org
Campello	Hotel Tre Cervi	+41 (0)91 866 26 61 www.hotel3cervi.ch
Anzonico	Osteria Anzonico	+41 (0)91 865 12 20 www.osteriaanzonico.ch
Cavagnago	Agriturismo B&B Bertazzi	+41 (0)91 864 21 77 www.bertazzi.ch
Sobrio	B&B Norma Gasser	+41 (0) 79 299 56 78 www.norma-sobrio.ch



Zu Fuss über den längsten Tunnel der Welt

A spasso lungo la galleria più lunga al mondo

Uri Tourismus AG, Altdorf

www.uri.info
info@uri.info
+41 (0)41 874 80 00

Sedrun Diesentis Tourismus, Sedrun

www.disentis-sedrun.ch
info@disentis-sedrun.ch
+41 (0)81 920 40 30

OTR Bellinzonese e Alto Ticino
Sede Leventina, Airolo
www.bellinzonese-altoticino.ch
leventina@bellinzonese-altoticino.ch
+41 (0)91 869 15 33

Ferienregion Andermatt
Tourist Info, Andermatt
www.anderstatt.ch
info@anderstatt.ch
+41 (0)41 888 71 00

Obergoms Tourismus AG, Münster

www.obergoms.ch
tourismus@obergoms.ch
+41 (0)27 974 68 68

/ st.gotthard

www.st-gotthard.com
www.sbb.ch/gotthard



Wandererlebnis über dem Gotthard-Basistunnel

Der längste Bahntunnel der Welt! 57 Kilometer oder rund 20 Fahrminuten trennen die Zugreisenden dank dem Gotthard-Basistunnel zwischen dem Norden und dem Süden der Schweiz. Interessant ist auch die Strecke von Erstfeld nach Bodio in Wandergeschwindigkeit obendrüber zurückzulegen. Denn auf 2451 Höhenmetern und rund 100 Kilometern eröffnet sich eine Bergwelt von ausserordentlichem Reiz. Geniessen Sie die vielseitige Bergnatur und lassen Sie sich ein in die Gastgeberkultur des Urner-, des Bündnerlandes und des Tessins. Sie erleben immer wieder Momente, in denen Sie exakt über dem Tunnel stehen – wenn auch bis zu 2000 Höhenmeter weiter oben...

Escursione sopra la galleria di base del Gottardo

La galleria ferroviaria più lunga al mondo! Grazie alla galleria di base del Gottardo, chi viaggia in treno percorre 57 chilometri in circa 20 minuti per attraversare la Svizzera da nord a sud. Interessante, però, è anche avventurarsi a piedi lungo la tratta che va da Erstfeld a Bodio, proprio sopra il tunnel. A un'altitudine di 2451 metri e per circa 100 chilometri, infatti, si apre un paesaggio montano dal fascino straordinario. Godetevi la formidabile ricchezza della natura e lasciatevi stupire dall'ospitalità degli abitanti dei cantoni Uri, Grigioni e Ticino. Ci saranno tanti momenti in cui vi troverete esattamente lungo la galleria, solo che sarete ben 2000 metri più in alto...

Allgemeine Informationen

LEISTUNG

Distanz ca. 100 km/Dauer ca. 33 Std./Aufstiege 5635 m/Abstiege 5790 m

SCHWIERIGKEITSGRAD

Durchgängig gesicherte Bergwanderung (SAC-Skala T2/T3)

TAGESWANDERUNG

Jede Etappe ist auch als einzelne Tageswanderung möglich

ÖFFENTLICHE VERKEHRSMITTEL

Start und Ziel der jeweiligen Etappen sind per Bahn oder Bus erreichbar: www.sbb.ch

BEGEHBAR

Abhängig von den Schneeverhältnissen ab Mitte Juni bis Mitte Oktober

ALLGEMEIN

Benutzer von Bergwanderwegen müssen trittsicher, schwindelfrei und in guter körperlicher Verfassung sein, sowie die Gefahren im Gebirge kennen

Informazioni generali

DATI PERCORSO

Distanza 100 km/Durata circa 33 ore/Salita 5635 m/Discesa 5790 m

DIFFICOLTÀ

Escursione di montagna con passaggi esposti assicurati (scala CAS T2/T3)

ESCURSIONE GIORNALIERA

Ogni singola tappa può essere percorsa come un'escursione giornaliera

ARRIVO E PARTENZA

Partenza e arrivo sono raggiungibili in treno o con gli autobus di AutoPostale www.ffs.ch

ACCESSIBILITÀ

Il sentiero è percorribile da inizio luglio fino a metà ottobre, se le condizioni meteo e della neve lo permettono

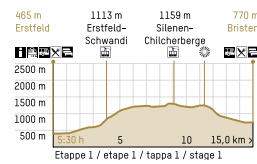
INFO GENERALI

Gli escursionisti devono essere ben equipaggiati, non essere soggetti a vertigini e avere un'ottima condizione fisica. Devono inoltre essere informati sui pericoli della montagna

Etappe 1

5:30 h

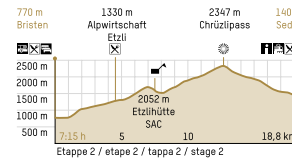
Erstfeld – Obere Schwandi – Strängmatt – Waldberg – Bristen



Etappe 2

7:15 h

Bristen – Chrüzlipass – Val Strem – Sedrun



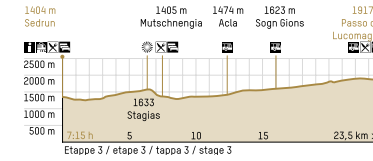
TIPP/CONSIGLIO: Übernachtung in Golzern und am Morgen mit der Seilbahn nach Bristen hinunterfahren

TIPP/CONSIGLIO: eine Zusatznacht in der Etzlihütte (SAC) mit Hotpot unter dem Sternenhimmel

Etappe 3

Sedrun – Stagias – Mutschnengia – Acla – Lukmanierpass

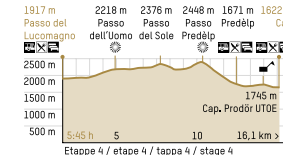
7:15 h



Etappe 4

5:45 h

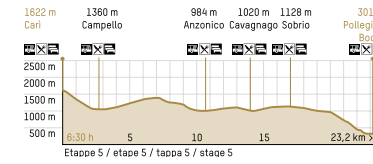
Lukmanierpass – Passo dell'Uomo – Passo del Sole – Passo Predèlp – Predèlp – Cari



Etappe 5

6:30 h

Cari – Anzonico – Sobrio – Pollegio – Bodio



Rechnen Sie ca. 2 Stunden extra pro Tagesetappe für Rast und Verpflegung. Calculate circa due ore extra a itinerario per pause e approvvigionamento.

